DUBBELBESTEMMINGEN

- Archeologisch waardevol gebied I
- Archeologisch waardevol gebied II
- Geluidszone-Industrielawaai
- Geluidszone-Lawaaisportcentrum
- Leiding-Gas
- Leiding-Hoogspanningsverbinding
- Risicozone externe veiligheid
- Straalpad

AANDUIDINGEN

- (an) agrarische nevenactiviteit
- geen bedrijfswoning
- (iv) intensieve veehouderij
- karakteristiek
- ls landbouwschuur
- landschappelijk recreatieve ontwikkelingszone
- landschappelijk waardevol open
- monument
- (niv) neventak intensieve veehouderij
- (th) trekkershutten
- verkooppunt LPG
- WI wijzigingsbevoegdheid 1
- WII wijzigingsbevoegdheid 2
- WIII wijzigingsbevoegdheid 3
- bijgen behorend bouwvlak
- bouwvlak
- D wegclassificatie D
- 5% maximum bebouwingspercentage

VERKLARING

- aanpijling
- bestemmingsgrens
- gegevens GBKN
- gemeentegrens
- grens plandeelvergroting
- plangrens

LEGENDA

BESTEMMINGEN

- A Agrarisch
- A–K Agrarisch-Kwekerij
- A–L Agrarisch-Landschappelijke waarde
- A–P Agrarisch-Paardenfokkerij
- B Bedrijf
- B–D Bedrijf-Dierenpension
- B–N Bedrijf-Openbaar nut
- H Horeca
- M Maatschappelijk
- N–1 Natuur-1
- N–2 Natuur-2
- R–G Recreatie-Groepsaccomodatie
- R–KT Recreatie-Kampeerterrein
- R–M Recreatie-Manege
- R–MV Recreatie-Modelvliegterrein
- R–V Recreatie-Verblijfsrecreatie
- S–L Sport-Lawaaisport
- V Verkeer
- V–L Verkeer-Luchtverkeer
- WA Water
- W Wonen
- W–L Wonen - Landhuis

Goedkeuring onthouden aan artikel 3, lid 3.6, onder a, van de planvoorschriften voor zover het betreft de op de plankaart in rood aangeduide gronden met de bestemming Agrarisch en artikel 3, lid 3.6, onder a, voor het overige goedgekeurd.

Groningen, 24 november 2015.

Gedeputeerde Staten voornoemd:

, voorzitter.

, secretaris.

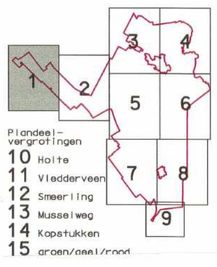

Plandeel-vergrotingen
10 Holte
11 Vladderveen
12 Smeerling
13 Musselweg
14 Kopstukken
15 groen/geel/rood

Vastgesteld door de raad
van de gemeente Stadskanaal
bij besluit van 23 maart 2009, nr. R6663
Mij bekend,
de raadsgriffier

goedgekeurd door gedeputeerde staten
van de provincie Groningen
bij besluit van: nr.
mij bekend:
de griffier der staten Groningen

Gemeente Stadskanaal - Raadhuisplein 1 - 9561 SZ Stadskanaal - Postbus 140 - 9500 AC Stadskanaal - T (0599) 631 631 - F (0599) 631 744 - I www.stadskanaal.nl - E gemeente@stadskanaal.nl

GEMEENTE Stadskanaal

Plangebied: Bestemmingsplan Landelijk Gebied	Schaal 1 : 5000
Locatie: in 15 bladen, blad 1	BügelHajema ADVISEURS
	Datum: 23-03-2009
kaart nr.: NL.IMRO.0037.0009BP0701-1	Bestemmingsplan: Landelijk Gebied
Bestandsnaam: NL.IMRO.0037.0009BP0701-vb01	Gew.: D.D.:

LEGENDA

BESTEMMINGEN

- A – Agrarisch
- A–K – Agrarisch-Kwekerij
- A–L – Agrarisch-Landschappelijke waarde
- A–P – Agrarisch-Paardenfokkerij
- B – Bedrijf
- B–D – Bedrijf-Dierenpension
- B–N – Bedrijf-Openbaar nut
- H – Horeca
- M – Maatschappelijk
- N–1 – Natuur-1
- N–2 – Natuur-2
- R–G – Recreatie-Groepsaccomodatie
- R–KT – Recreatie-Kampeerterrein
- R–M – Recreatie-Manege
- R–MV – Recreatie-Modelvliegterrein
- R–V – Recreatie-Verblijfsrecreatie
- S–L – Sport-Lawaaisport
- V – Verkeer
- V–L – Verkeer-Luchtverkeer
- WA – Water
- W – Wonen
- W–L – Wonen - Landhuis

DUBBELBESTEMMINGEN

- Archeologisch waardevol gebied I
- Archeologisch waardevol gebied II
- Geluidszone-Industrielawaai
- Geluidszone-Lawaaisportcentrum
- Leiding-Gas
- Leiding-Hoogspanningsverbinding
- Risicozone externe veiligheid
- Straalpad

AANDUIDINGEN

- (an) – agrarische nevenactiviteit
- geen bedrijfswoning
- (iv) – intensieve veehouderij
- karakteristiek
- ls – landbouwschuur
- landschappelijk recreatieve ontwikkelingszone
- landschappelijk waardevol open
- monument
- (niv) – neventak intensieve veehouderij
- (th) – trekkershutten
- verkooppunt LPG
- WI – wijzigingsbevoegdheid 1
- WII – wijzigingsbevoegdheid 2
- WIII – wijzigingsbevoegdheid 3
- bijeen behorend bouwvlak
- bouwvlak
- D – wegclassificatie D
- 5% – maximum bebouwingspercentage

VERKLARING

- aanpijling
- bestemmingsgrens
- gegevens GBKN
- gemeentegrens
- grens plandeelvergroting
- plangrens

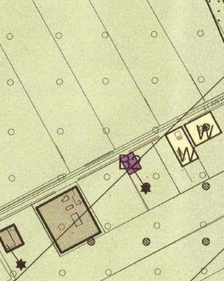

Plandeel-vergrotingen
10 Holte
11 Vlidderveen
12 Smeerling
13 Musselweg
14 Kopstukken
15 groen/geel/rood

Vastgesteld door de raad
van de gemeente Stadskanaal
bij besluit van 23 maart 2009, nr. R6663
Mij bekend,
de raadsgriffier

goedgekeurd door gedeputeerde staten
van de provincie Groningen
bij besluit van: nr.
mij bekend:
de griffier der staten Groningen

Scan 92

Goedkeuring onthouden aan artikel 3, lid 3.6, onder a, van de planvoorschriften voor zover het betreft de op de plankaart in rood aangeduide gronden met de bestemming Agrarisch en artikel 3, lid 3.6, onder a, voor het overige goedgekeurd.

Groningen, 24 november 2010.

Gedeputeerde Staten voornoemd:

, voorzitter.

, secretaris.

140 - 9500 AC Stadskanaal - T (0599) 631 631 - F (0599) 631 744 - I www.stadskanaal.nl - E gemeente@stadskanaal.nl

GEMEENTE Stadskanaal

Plangebied:
Bestemmingsplan Landelijk Gebied

Locatie:
in 15 bladen, blad 2

Schaal
1 : 5000

BügelHajema ADVISEURS

Datum: 23-03-2009

kaart nr.:	Bestemmingsplan:	Bestandsnaam:	Gew.:	D.D.:
NL.IMRO.0037000BP0701-2	Landelijk Gebied	NL.IMRO.0037000BP0701-v001		

LEGENDA

BESTEMMINGEN

- A — Agrarisch
- A–K — Agrarisch-Kwekerij
- A–L — Agrarisch-Landschappelijke waarde
- A–P — Agrarisch-Paardenfokkerij
- B — Bedrijf
- B–D — Bedrijf-Dierenpension
- B–N — Bedrijf-Openbaar nut
- H — Horeca
- M — Maatschappelijk
- N–1 — Natuur-1
- N–2 — Natuur-2
- R–G — Recreatie-Groepsaccomodatie
- R–KT — Recreatie-Kampeerterrein
- R–M — Recreatie-Manege
- R–MV — Recreatie-Modelvliegterrein
- R–V — Recreatie-Verblijfsrecreatie
- S–L — Sport-Lawaaisport
- V — Verkeer
- V–L — Verkeer-Luchtverkeer
- WA — Water
- W — Wonen
- W–L — Wonen - Landhuis

DUBBELBESTEMMINGEN

- Archeologisch waardevol gebied I
- Archeologisch waardevol gebied II
- Geluidszone-Industrielawaai
- Geluidszone-Lawaaisportcentrum
- Leiding-Gas
- Leiding-Hoogspanningsverbinding
- Risicozone externe veiligheid
- Straalpad

AANDUIDINGEN

- (an) — agrarische nevenactiviteit
- geen bedrijfswoning
- (iv) — intensieve veehouderij
- karakteristiek
- ls — landbouwschuur
- landschappelijk recreatieve ontwikkelingszone
- landschappelijk waardevol open
- monument
- (niv) — neventak intensieve veehouderij
- (th) — trekkershutten
- verkooppunt LPG
- WI — wijzigingsbevoegdheid 1
- WII — wijzigingsbevoegdheid 2
- WIII — wijzigingsbevoegdheid 3
- bijeen behorend bouwvlak
- bouwvlak
- D — wegclassificatie D
- 5% — maximum bebouwingspercentage

VERKLARING

- aanpijling
- bestemmingsgrens
- gegevens GBKN
- gemeentegrens
- grens plandeelvergroting
- plangrens

Goedkeuring onthouden aan artikel 3, lid 3.6, onder a, van de planvoorschriften voor zover het betreft de op de plankaart in rood aangeduide gronden met de bestemming Agrarisch en artikel 3, lid 3.6, onder a, voor het overige goedgekeurd.

Groningen, 24 november 2015.

Gedeputeerde Staten voornoemd:

, voorzitter.

, secretaris.

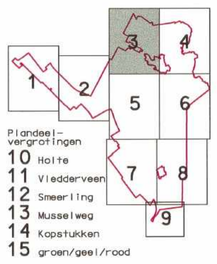

Plandeel-vergrotingen
10 Holte
11 Vledderveen
12 Smeerling
13 Musselweg
14 Kopstukken
15 groen/geel/rood

Vastgesteld door de raad
van de gemeente Stadskanaal
bij besluit van 23 maart 2009, nr. R6663
Mij bekend,
de raadsgriffier

goedgekeurd door gedeputeerde staten
van de provincie Groningen
bij besluit van: nr.
mij bekend:
de griffier der staten Groningen

Gemeente Stadskanaal - Raadhuisplein 1 - 9501 SZ Stadskanaal - Postbus 140 - 9500 AC Stadskanaal - T (0599) 631 631 - F (0599) 631 744 - I www.stadskanaal.nl - E gemeente@stadskanaal.nl

GEMEENTE Stadskanaal

Plangebied:
Bestemmingsplan Landelijk Gebied

Locatie:
in 15 bladen, blad 3

Schaal
1 : 5000

BügelHajema adviseurs

Datum: 23-03-2009

kaart nr.:	Bestemmingsplan:	Bestandsnaam:	Gew.:	D.D.:
NL.IMRO.0037000SBP0701-3	Landelijk Gebied	NL.IMRO.0037000SBP0701-vb01		

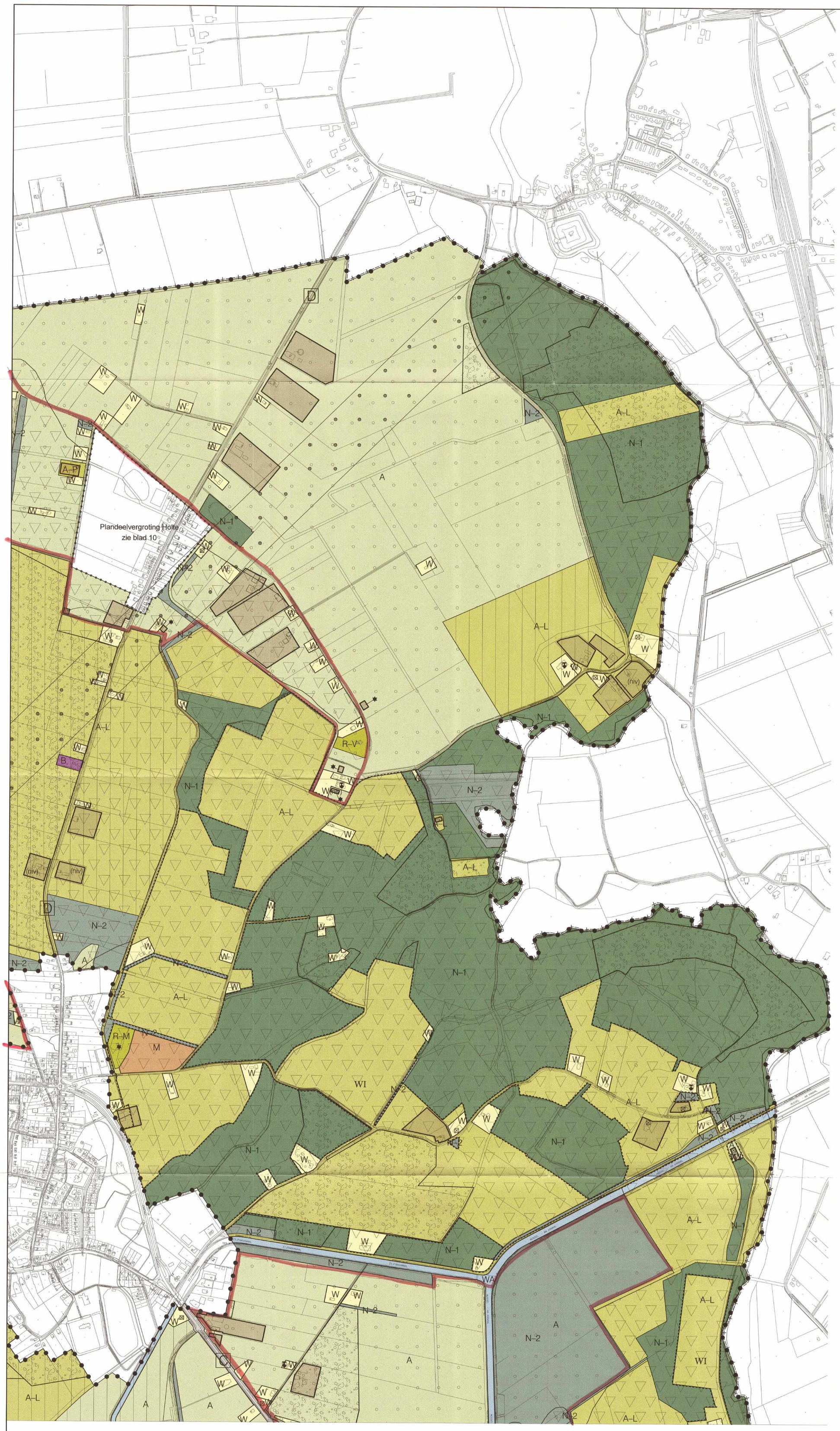

LEGENDA

BESTEMMINGEN

- A – Agrarisch
- A–K – Agrarisch-Kwekerij
- A–L – Agrarisch-Landschappelijke waarde
- A–P – Agrarisch-Paardenfokkerij
- B – Bedrijf
- B–D – Bedrijf-Dierenpension
- B–N – Bedrijf-Openbaar nut
- H – Horeca
- M – Maatschappelijk
- N–1 – Natuur-1
- N–2 – Natuur-2
- R–G – Recreatie-Groepsaccomodatie
- R–KT – Recreatie-Kampeerterrein
- R–M – Recreatie-Manege
- R–MV – Recreatie-Modelvliegterrein
- R–V – Recreatie-Verblijfsrecreatie
- S–L – Sport-Lawaaisport
- V – Verkeer
- V–L – Verkeer-Luchtverkeer
- WA – Water
- W – Wonen
- W–L – Wonen - Landhuis

DUBBELBESTEMMINGEN

- Archeologisch waardevol gebied I
- Archeologisch waardevol gebied II
- Geluidszone-Industrielawaai
- Geluidszone-Lawaaisportcentrum
- Leiding-Gas
- Leiding-Hoogspanningsverbinding
- Risicozone externe veiligheid
- Straalpad

AANDUIDINGEN

- (an) – agrarische nevenactiviteit
- geen bedrijfswoning
- (iv) – intensieve veehouderij
- karakteristiek
- ls – landbouwschuur
- landschappelijk recreatieve ontwikkelingszone
- landschappelijk waardevol open
- monument
- (niv) – neventak intensieve veehouderij
- (th) – trekkershutten
- verkooppunt LPG
- WI – wijzigingsbevoegdheid 1
- WII – wijzigingsbevoegdheid 2
- WIII – wijzigingsbevoegdheid 3
- bijeen behorend bouwvlak
- bouwvlak
- D – wegclassificatie D
- 5% – maximum bebouwingspercentage

VERKLARING

- aanpijling
- bestemmingsgrens
- gegevens GBKN
- gemeentegrens
- grens plandeelvergroting
- plangrens

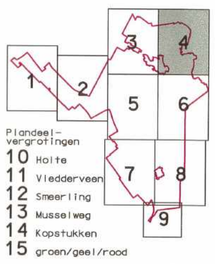

Plandeel-vergrotingen
10 Holte
11 Vledderveen
12 Smeerling
13 Musselweg
14 Kopstukken
15 groen/geel/rood

Vastgesteld door de raad
van de gemeente Stadskanaal
bij besluit van 23 maart 2009, nr. R6663
Mij bekend,
de raadsgriffier

goedgekeurd door gedeputeerde staten
van de provincie Groningen
bij besluit van: nr.
mij bekend:
de griffier der staten Groningen

Goedkeuring onthouden aan artikel 3, lid 3.6, onder a, van de planvoorschriften voor zover het betreft de op de plankaart in rood aangedulde gronden met de bestemming Agrarisch en artikel 3, lid 3.6, onder a, voor het overige goedgekeurd.

Groningen, 24 november 2015.

Gedeputeerde Staten voornoemd:

, voorzitter.

, secretaris.

140 - 9500 AC Stadskanaal - T (0599) 631 631 - F (0599) 631 744 - I www.stadskanaal.nl - E gemeente@stadskanaal.nl

GEMEENTE Stadskanaal

Plangebied: Bestemmingsplan Landelijk Gebied	Schaal 1 : 5000
Locatie: in 15 bladen, blad 4	BügelHajema Adviseurs
	Datum: 23-03-2009
kaart nr.: NL.IMRO.0037000988P0701-4	Bestemmingsplan: Landelijk Gebied
Bestandsnaam: NL.IMRO.0037000988P0701-vb01	Gew.: D.D.:

Plandeelvergroting Vledderveen
zie blad 11

Goedkeuring onthouden aan artikel 3, lid 3.6, onder a, van de planvoorschriften voor zover het betreft de op de plankaart in rood aangedulde gronden met de bestemming Agrarisch en artikel 3, lid 3.6, onder a, voor het overige goedgekeurd.

Groningen, 24 november 2015.

Gedeputeerde Staten voornoemd:

, voorzitter.

, secretaris.

Plandeel-vergrotingen
10 Holte
11 Vledderveen
12 Smeerling
13 Musselweg
14 Kopstukken
15 groen/geel/rood

Vastgesteld door de raad
van de gemeente Stadskanaal
bij besluit van 23 maart 2009, nr. R6663
Mij bekend,
de raadsgriffier

goedgekeurd door gedeputeerde staten
van de provincie Groningen
bij besluit van: nr.
mij bekend:
de griffier der staten Groningen

Gemeente Stadskanaal - Raadhuisplein 1 - 9501 SZ Stadskanaal - Postbus 140 - 9500 AC Stadskanaal - T (0599) 631 631 - F (0599) 631 744 - I www.stadskanaal.nl - E gemeente@stadskanaal.nl

GEMEENTE Stadskanaal

Plangebied:
Bestemmingsplan Landelijk Gebied
in 15 bladen, blad 5

Schaal 1 : 5000

Locatie:

BügelHajema adviseurs

Datum: 23-03-2009

kaart nr.:	Bestemmingsplan:	Bestandsnaam:	Gew.:	D.D.:
NL.IMRO.0037000BP0701-5	Landelijk Gebied	NL.IMRO.0037000BP0701-v001		

Plandeelvergroting Smeerling
zie blad 12

DUBBELBESTEMMINGEN

- Archeologisch waardevol gebied I
- Archeologisch waardevol gebied II
- Geluidszone-Industrielawaai
- Geluidszone-Lawaaisportcentrum
- Leiding-Gas
- Leiding-Hoogspanningsverbinding
- Risicozone externe veiligheid
- Straalpad

AANDUIDINGEN

- (an) agrarische nevenactiviteit
- geen bedrijfswoning
- (iv) intensieve veehouderij
- karakteristiek
- ls landbouwschuur
- landschappelijk recreatieve ontwikkelingszone
- landschappelijk waardevol open
- monument
- (niv) neventak intensieve veehouderij
- (th) trekkershutten
- verkooppunt LPG
- WI wijzigingsbevoegdheid 1
- WII wijzigingsbevoegdheid 2
- WIII wijzigingsbevoegdheid 3
- bijeen behorend bouwvlak
- bouwvlak
- D wegclassificatie D
- 5% maximum bebouwingspercentage

LEGENDA

BESTEMMINGEN

- A Agrarisch
- A-K Agrarisch-Kwekerij
- A-L Agrarisch-Landschappelijke waarde
- A-P Agrarisch-Paardenfokkerij
- B Bedrijf
- B-D Bedrijf-Dierenpension
- B-N Bedrijf-Openbaar nut
- H Horeca
- M Maatschappelijk
- N-1 Natuur-1
- N-2 Natuur-2
- R-G Recreatie-Groepsaccomodatie
- R-KT Recreatie-Kampeerterrein
- R-M Recreatie-Manege
- R-MV Recreatie-Modelvliegterrein
- R-V Recreatie-Verblijfsrecreatie
- S-L Sport-Lawaaisport
- V Verkeer
- V-L Verkeer-Luchtverkeer
- WA Water
- W Wonen
- W-L Wonen - Landhuis

VERKLARING

- aanpijling
- bestemmingsgrens
- gegevens GBKN
- gemeentegrens
- grens plandeelvergroting
- plangrens

Plandeel-vergrotingen
10 Holte
11 Vlieddervaen
12 Smeerling
13 Musselweg
14 Kopstukken
15 groen/geel/rood

Vastgesteld door de raad
van de gemeente Stadskanaal
bij besluit van 23 maart 2009, nr. R6663
Mij bekend,
de raadsgriffier

goedgekeurd door gedeputeerde staten
van de provincie Groningen
bij besluit van: nr.
mij bekend:
de griffier der staten Groningen

Goedkeuring onthouden aan artikel 3, lid 3.6, onder a, van de planvoorschriften voor zover het betreft de op de plankaart in rood aangedulde gronden met de bestemming Agrarisch en artikel 3, lid 3.6, onder a, voor het overige goedgekeurd.

Groningen, 24 november 2015.

Gedeputeerde Staten voornoemd:

, voorzitter.

, secretaris.

140 - 9500 AC Stadskanaal - T (0599) 631 631 - F (0599) 631 744 - I www.stadskanaal.nl - E gemeente@stadskanaal.nl

GEMEENTE Stadskanaal

Plangebied: Bestemmingsplan Landelijk Gebied	Schaal 1 : 5000
Locatie: in 15 bladen, blad 6	BügelHajema ADVIESBURO
	Datum: 23-03-2009
kaart nr.: NL.IMRO.0037000998P0701-6 / Bestemmingsplan: Landelijk Gebied / Bestandsnaam: NL.IMRO.0037000998P0701-v6/01	Gew.: / D.D.:

Plandeelvergroting Vledderveen
zie blad 11
N-2
A
V
R-MV
A-K
(niv)
(iv)
WA
B
W
D
LEGENDA
BESTEMMINGEN
A Agrarisch
A-K Agrarisch-Kwekerij
A-L Agrarisch-Landschappelijke waarde
A-P Agrarisch-Paardenfokkerij
B Bedrijf
B-D Bedrijf-Dierenpension
B-N Bedrijf-Openbaar nut
H Horeca
M Maatschappelijk
N-1 Natuur-1
N-2 Natuur-2
R-G Recreatie-Groepsaccomodatie
R-KT Recreatie-Kampeerterrein
R-M Recreatie-Manege
R-MV Recreatie-Modelvliegterrein
R-V Recreatie-Verblijfsrecreatie
S-L Sport-Lawaaisport
V Verkeer
V-L Verkeer-Luchtverkeer
WA Water
W Wonen
W-L Wonen - Landhuis
DUBBELBESTEMMINGEN
Archeologisch waardevol gebied I
Archeologisch waardevol gebied II
Geluidszone-Industrielawaai
Geluidszone-Lawaaisportcentrum
Leiding-Gas
Leiding-Hoogspanningsverbinding
Risicozone externe veiligheid
Straalpad
AANDUIDINGEN
(an) agrarische nevenactiviteit
geen bedrijfswoning
(iv) intensieve veehouderij
karakteristiek
ls landbouwschuur
landschappelijk recreatieve ontwikkelingszone
landschappelijk waardevol open
monument
(niv) neventak intensieve veehouderij
(th) trekkershutten
WIII verkooppunt LPG
WI wijzigingsbevoegdheid 1
WII wijzigingsbevoegdheid 2
WIII wijzigingsbevoegdheid 3
bijeen behorend bouwvlak
bouwvlak
D wegclassificatie D
5% maximum bebouwingspercentage
VERKLARING
aanpijling
bestemmingsgrens
gegevens GBKN
gemeentegrens
grens plandeelvergroting
plangrens
Goedkeuring onthouden aan artikel 3, lid 3.6, onder a, van de planvoorschriften voor zover het betreft de op de plankaart in rood aangeduide gronden met de bestemming Agrarisch en artikel 3, lid 3.6, onder a, voor het overige goedgekeurd.
Groningen, 24 november 2016.
Gedeputeerde Staten voornoemd:
, voorzitter.
, secretaris.
Vastgesteld door de raad
van de gemeente Stadskanaal
bij besluit van 23 maart 2009, nr. R6663
Mij bekend,
de raadsgriffier
goedgekeurd door gedeputeerde staten
van de provincie Groningen
bij besluit van: nr.
mij bekend:
de griffier der staten Groningen
Scan 97
GEMEENTE
Stadskanaal
Plangebied:
Bestemmingsplan Landelijk Gebied
in 15 bladen, blad 7
Locatie:
Schaal
1 : 5000
BügelHajema
Datum: 23-03-2009
kaart nr.: NL.IMRO.0037000BP0701-7
Bestemmingsplan: Landelijk Gebied
Bestandsnaam: NL.IMRO.0037000BP0701-vb01
Gew.:
D.D.:
andeel-
grotingen
0 Holte
1 Vledderveen
2 Smeerling
3 Musselweg
4 Kopstukken
5 groen/geel/rood

LEGENDA

BESTEMMINGEN

- A – Agrarisch
- A–K – Agrarisch-Kwekerij
- A–L – Agrarisch-Landschappelijke waarde
- A–P – Agrarisch-Paardenfokkerij
- B – Bedrijf
- B–D – Bedrijf-Dierenpension
- B–N – Bedrijf-Openbaar nut
- H – Horeca
- M – Maatschappelijk
- N–1 – Natuur-1
- N–2 – Natuur-2
- R–G – Recreatie-Groepsaccomodatie
- R–KT – Recreatie-Kampeerterrein
- R–M – Recreatie-Manege
- R–MV – Recreatie-Modelvliegterrein
- R–V – Recreatie-Verblijfsrecreatie
- S–L – Sport-Lawaaisport
- V – Verkeer
- V–L – Verkeer-Luchtverkeer
- WA – Water
- W – Wonen
- W–L – Wonen - Landhuis

DUBBELBESTEMMINGEN

- Archeologisch waardevol gebied I
- Archeologisch waardevol gebied II
- Geluidszone-Industrielawaai
- Geluidszone-Lawaaisportcentrum
- Leiding-Gas
- Leiding-Hoogspanningsverbinding
- Risicozone externe veiligheid
- Straalpad

AANDUIDINGEN

- (an) – agrarische nevenactiviteit
- geen bedrijfswoning
- (iv) – intensieve veehouderij
- karakteristiek
- ls – landbouwschuur
- landschappelijk recreatieve ontwikkelingszone
- landschappelijk waardevol open
- monument
- (niv) – neventak intensieve veehouderij
- (th) – trekkershutten
- verkooppunt LPG
- WI – wijzigingsbevoegdheid 1
- WII – wijzigingsbevoegdheid 2
- WIII – wijzigingsbevoegdheid 3
- bijeen behorend bouwvlak
- bouwvlak
- D – wegclassificatie D
- 5% – maximum bebouwingspercentage

VERKLARING

- aanpijling
- bestemmingsgrens
- gegevens GBKN
- gemeentegrens
- grens plandeelvergroting
- plangrens

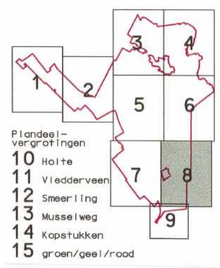

Vastgesteld door de raad
van de gemeente Stadskanaal
bij besluit van 23 maart 2009, nr. R6663
Mij bekend,
de raadsgriffier

goedgekeurd door gedeputeerde staten
van de provincie Groningen
bij besluit van: nr.
mij bekend:
de griffier der staten Groningen

Scan 98

Goedkeuring onthouden aan artikel 3, lid 3.6, onder a, van de planvoorschriften voor zover het betreft de op de plankaart in rood aangeduide gronden met de bestemming Agrarisch en artikel 3, lid 3.6, onder a, voor het overige goedgekeurd.

Groningen, 24 november 2015.

Gedeputeerde Staten voornoemd:

, voorzitter.

, secretaris.

140 - 9500 AC Stadskanaal - T (0599) 631 631 - F (0599) 631 744 - I www.stadskanaal.nl - E gemeente@stadskanaal.nl

GEMEENTE Stadskanaal

Plangebied:
Bestemmingsplan Landelijk Gebied

Locatie:
in 15 bladen, blad 8

Schaal
1 : 5000

BügelHajema ADVISEURS

Datum: 23-03-2009

kaart nr.:	Bestemmingsplan:	Bestandsnaam:	Gew.:	D.D.:
NL.IMRO.0037000BP0701-8	Landelijk Gebied	NL.IMRO.0037000BP0701-vb01		

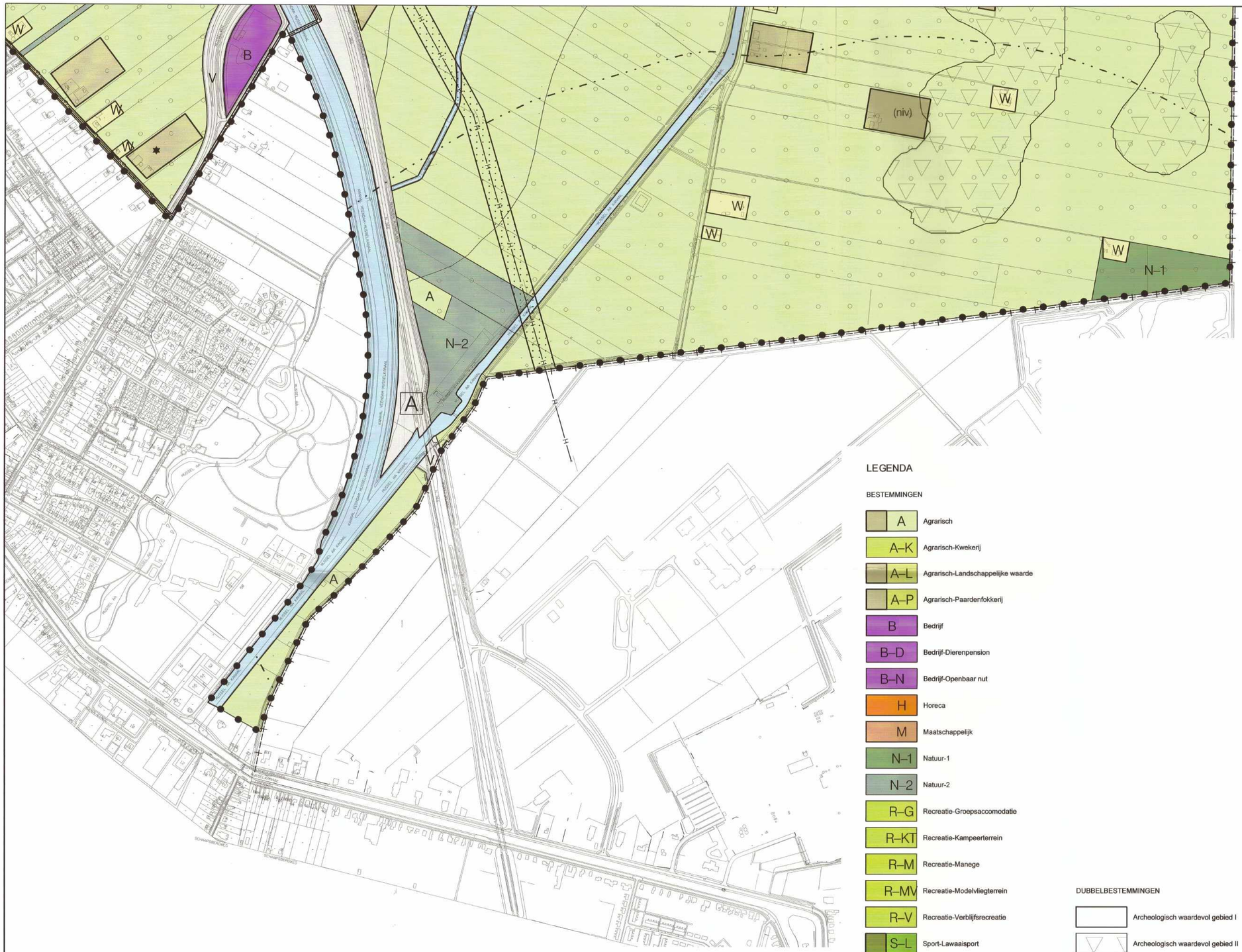

LEGENDA

BESTEMMINGEN

- A – Agrarisch
- A–K – Agrarisch-Kwekerij
- A–L – Agrarisch-Landschappelijke waarde
- A–P – Agrarisch-Paardenfokkerij
- B – Bedrijf
- B–D – Bedrijf-Dierenpension
- B–N – Bedrijf-Openbaar nut
- H – Horeca
- M – Maatschappelijk
- N–1 – Natuur-1
- N–2 – Natuur-2
- R–G – Recreatie-Groepsaccomodatie
- R–KT – Recreatie-Kampeerterrein
- R–M – Recreatie-Manege
- R–MV – Recreatie-Modelvliegterrein
- R–V – Recreatie-Verblijfsrecreatie
- S–L – Sport-Lawaaisport
- V – Verkeer
- V–L – Verkeer-Luchtverkeer
- WA – Water
- W – Wonen
- W–L – Wonen - Landhuis

DUBBELBESTEMMINGEN

- Archeologisch waardevol gebied I
- Archeologisch waardevol gebied II
- Geluidzone-Industrielawaai
- Geluidszone Lawaaisportcentrum
- G – Leiding-Gas
- H – Leiding-Hoogspanningsverbinding
- Risicozone externe veiligheid
- Straalpad

AANDUIDINGEN

- (an) – agrarische nevenactiviteit
- geen bedrijfswoning
- (iv) – intensieve veehouderij
- karakteristiek
- ls – landbouwschuur
- landschappelijk recreatieve ontwikkelingszone
- landschappelijk waardevol open
- monument
- (niv) – neventak intensieve veehouderij
- (th) – trekkershutten
- verkooppunt LPG
- WI – wijzigingsbevoegdheid 1
- WII – wijzigingsbevoegdheid 2
- WIII – wijzigingsbevoegdheid 3
- bijeen behorend bouwvlak
- bouwvlak
- D – wegclassificatie D
- 5% – maximum bebouwingspercentage

VERKLARING

- aanpijling
- bestemmingsgrens
- gegevens GBKN
- gemeentegrens
- grens plandeelvergroting
- plangrens

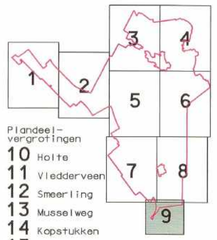

Plandeel-vergrotingen
10 Holte
11 Vledderveen
12 Smeerling
13 Musselweg
14 Kopstukken
15 groen/geel/rood

Goedgekeurd overeenkomstig artikel 3, lid 3.6, onder a, van de planvoorschriften voor zover het betreft de op de plankaart in rood aangeduide gronden met de bestemming Agrarisch en artikel 3, lid 3.6, onder a, voor het overige goedgekeurd.
Groningen, 24 november 2015.
Gedeputeerde Staten voorzitter,
secretaris.

Vastgesteld door de raad
van de gemeente Stadskanaal
bij besluit van 23 maart 2009, nr. R6663
Mij bekend,
de raadsgriffier

goedgekeurd door gedeputeerde staten
van de provincie Groningen
bij besluit van: nr.
mij bekend:
de griffier der staten Groningen

Scan gg

140 - 9500 AC Stadskanaal - T (0599) 631 631 - F (0599) 631 744 - I www.stadskanaal.nl - E gemeente@stadskanaal.nl

GEMEENTE Stadskanaal

Plangebied:
Bestemmingsplan Landelijk Gebied

Locatie:
in 15 bladen, blad 9

Schaal
1 : 5000

BügelHajema

Datum: 23-03-2009

kaart nr.:	Bestemmingsplan:	Bestandsnaam:	Gew.:	D.D.:
NL.IMRO.0037000BP0701-9	Landelijk Gebied	NL.IMRO.0037000BP0701-vb01		

LEGENDA

BESTEMMINGEN

- A — Agrarisch
- AL — Agrarisch-Landschappelijke waarde
- B — Bedrijf
- H — Horeca
- M — Maatschappelijk
- N1 — Natuur-1
- N2 — Natuur-2
- R–N — Recreatie-Natuurzorgcentrum
- W — Wonen

DUBBELBESTEMMING

- Archeologisch waardevol gebied
- Archeologisch waardevol gebied II
- Beschermd dorpsgezicht
- G — Leiding-Gas

AANDUIDINGEN

- landschappelijk recreatieve ontwikkelingszone
- landschappelijk waardevol open
- WI — wijzigingsbevoegdheid 1
- bouwvlak
- karakteristiek
- monument
- B — wegclassificatie B
- D — wegclassificatie D

VERKLARING

- bestemmingsgrens
- 21 — gegevens GBKN
- grens plandeelvergroting

Vastgesteld door de raad
van de gemeente Stadskanaal
bij besluit van 23 maart 2009, nr. R6663
Mij bekend,
de raadsgriffier

goedgekeurd door gedeputeerde staten
van de provincie Groningen
bij besluit van: nr.
mij bekend:
de griffier der staten Groningen

Scan 100

Gemeente Stadskanaal - Raadhuisplein 1 - 9501 SZ Stadskanaal - Postbus 140 - 9500 AC Stadskanaal - T (0599) 631 631 - F (0599) 631 744 - I www.stadskanaal.nl - E gemeente@stadskanaal.nl

GEMEENTE Stadskanaal

Plangebied: Bestemmingsplan Landelijk Gebied
Plandeelvergroting Holte

Locatie: in 15 bladen, blad 10

Schaal 1 : 2000

BügelHajema ADVISEURS

Datum: 23-03-2009

kaart nr.:	Bestemmingsplan:	Bestandsnaam:	Gew.:	D.D.:
NL.IMRO.00370009BP0701-10	Landelijk Gebied	NL.IMRO.00370009BP0701-vb01		

LEGENDA

BESTEMMINGEN

- A — Agrarisch
- AL — Agrarisch-Landschappelijke waarde
- B — Bedrijf
- H — Horeca
- M — Maatschappelijk
- N1 — Natuur-1
- N2 — Natuur-2
- R–N — Recreatie-Natuurzorgcentrum
- W — Wonen

DUBBELBESTEMMINGEN

- Archeologisch waardevol gebied
- Archeologisch waardevol gebied II
- Beschermd dorpsgezicht
- G — Leiding-Gas

AANDUIDINGEN

- landschappelijk recreatieve ontwikkelingszone
- landschappelijk waardevol open
- WI — wijzigingsbevoegdheid 1
- bouwvlak
- karakteristiek
- monument
- B — wegclassificatie B
- D — wegclassificatie D

VERKLARING

- bestemmingsgrens
- 21 — gegevens GBKN
- grens plandeelvergroting

Vastgesteld door de raad
van de gemeente Stadskanaal
bij besluit van 23 maart 2009, nr. R6663
Mij bekend,
de raadsgriffier

goedgekeurd door gedeputeerde staten
van de provincie Groningen
bij besluit van: nr.
mij bekend:
de griffier der staten Groningen

Scan 101

Gemeente Stadskanaal - Raadhuisplein 1 - 9601 SZ Stadskanaal - Postbus 140 - 9500 AC Stadskanaal - T (0599) 631 631 - F (0599) 631 744 - I www.stadskanaal.nl - E gemeente@stadskanaal.nl

GEMEENTE Stadskanaal

Plangebied: Bestemmingsplan Landelijk Gebied
Plandeelvergroting Vledderveen

Locatie: in 15 bladen, blad 11

Schaal 1 : 2000

BügelHajema ADVISEURS

Datum: 23-03-2009

kaart nr.:	Bestemmingsplan:	Bestandsnaam:	Gew.:	D.D.:
NL.IMRO.00370009BP0701-11	Landelijk Gebied	NL.IMRO.00370009BP0701-vb01		

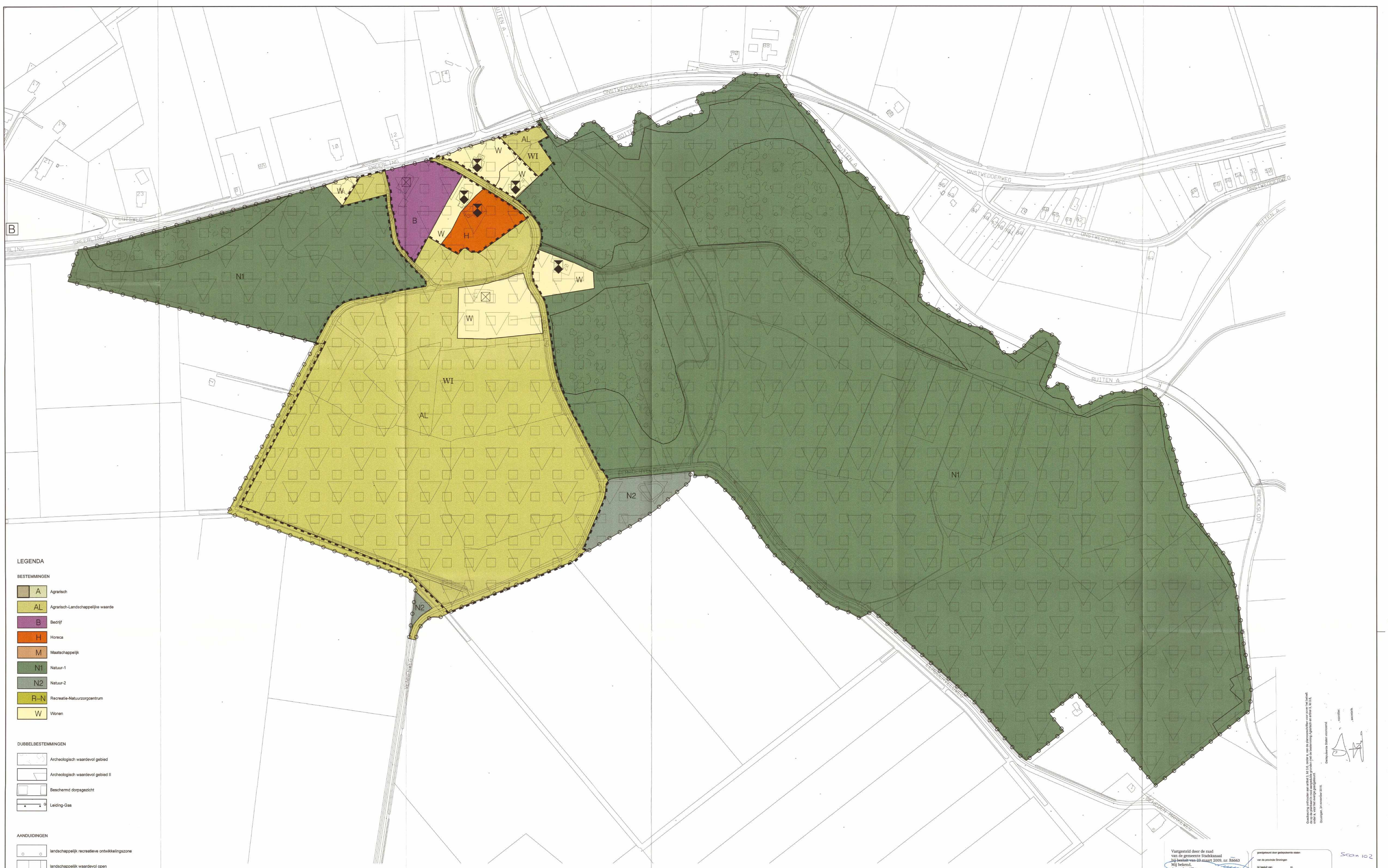
ONSTWEDDERWEG
SMEERLING
RUITEN A
B
N1
W
B
H
AL
WI
N2
FENNENWEG
BRIEDSLOTS
LEGENDA
BESTEMMINGEN
A Agrarisch
AL Agrarisch-Landschappelijke waarde
B Bedrijf
H Horeca
M Maatschappelijk
N1 Natuur-1
N2 Natuur-2
R–N Recreatie-Natuurzorgcentrum
W Wonen
DUBBELBESTEMMINGEN
Archeologisch waardevol gebied
Archeologisch waardevol gebied II
Beschermd dorpsgezicht
Leiding-Gas
AANDUIDINGEN
landschappelijk recreatieve ontwikkelingszone
landschappelijk waardevol open
WI wijzigingsbevoegdheid 1
bouwvlak agrarisch
karakteristiek
monument
B wegclassificatie B
D wegclassificatie D
VERKLARING
bestemmingsgrens
gegevens GBKN
grens plandeelvergroting
Vastgesteld door de raad
van de gemeente Stadskanaal
bij besluit van 23 maart 2009, nr. R6663
Mij bekend,
de raadsgriffier,
goedgekeurd door gedeputeerde staten
van de provincie Groningen
bij besluit van: nr.
mij bekend:
de griffier der staten Groningen
Scan 102
Gemeente Stadskanaal - Raadhuisplein 1 - 9501 SZ Stadskanaal - Postbus 140 - 9500 AC Stadskanaal - T (0599) 631 631 - F (0599) 623 744 - I www.stadskanaal.nl - E gemeente@stadskanaal.nl
GEMEENTE
Stadskanaal
Plangebied: Bestemmingsplan Landelijk Gebied
Plandeelvergroting Smeerling
Locatie: in 15 bladen, blad 12
Schaal 1 : 2000
BügelHajema
Datum: 23-03-2009
Gew.: D.D.:
kaart nr.: NL.IMRO.0037.0009BP0701-12
Bestemmingsplan: Landelijk Gebied
Bestandsnaam: NL.IMRO.0037.0009BP0701-vb01
Goedkeuring ostbouwen aan artikel 3, lid 3.6, onder a, van de planovergangsbepalingen wordt daarmee tot heden niet gebruikt. Dit artikel is dan ook niet van toepassing op de bestemming Agrarisch Gebied, artikel 3.6, onder a, voor het overige geldigbleef.
Groningen, 24 November 2015.
Gedeputeerde Staten namens,
voorzitter,
secretaris,

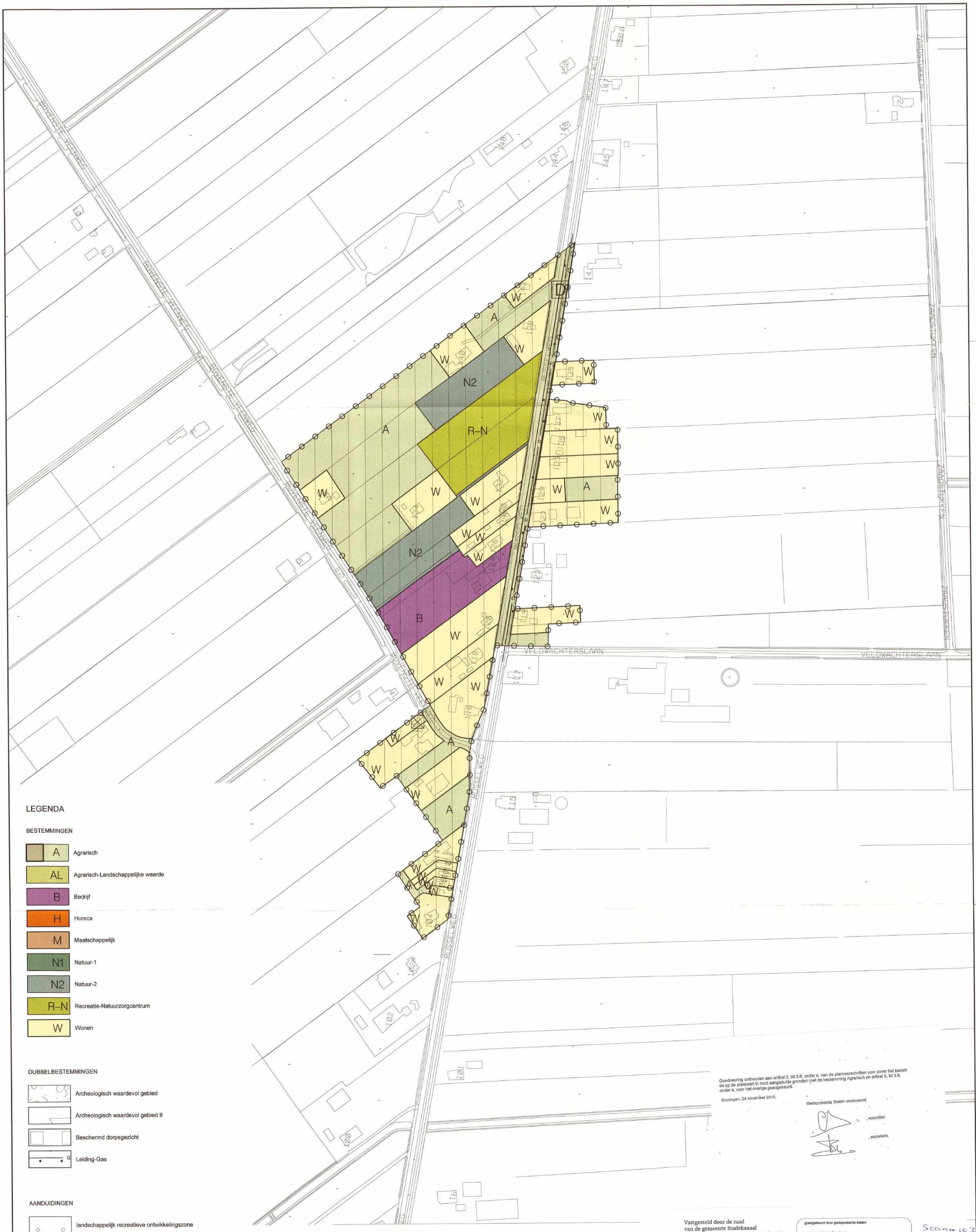

LEGENDA

BESTEMMINGEN

- A — Agrarisch
- AL — Agrarisch-Landschappelijke waarde
- B — Bedrijf
- H — Horeca
- M — Maatschappelijk
- N1 — Natuur-1
- N2 — Natuur-2
- R–N — Recreatie-Natuurzorgcentrum
- W — Wonen

DUBBELBESTEMMINGEN

- Archeologisch waardevol gebied
- Archeologisch waardevol gebied II
- Beschermd dorpsgezicht
- G — Leiding-Gas

AANDUIDINGEN

- landschappelijk recreatieve ontwikkelingszone
- landschappelijk waardevol open
- WI — wijzigingsbevoegdheid 1
- bouwvlak
- karakteristiek
- monument
- B — wegclassificatie B
- D — wegclassificatie D

VERKLARING

- bestemmingsgrens
- gegevens GBKN
- grens plandeelvergroting

Goedkeuring onthouden aan artikel 3, lid 3.6, onder a, van de planvoorschriften voor zover het betreft de op de plankaart in rood aangeduide gronden met de bestemming Agrarisch en artikel 3, lid 3.6, onder a, voor het overige goedgekeurd.

Groningen, 24 november 2015.

Gedeputeerde Staten voornoemd:

, voorzitter.

, secretaris.

Vastgesteld door de raad
van de gemeente Stadskanaal
bij besluit van 23 maart 2009, nr. R6663
Mij bekend,
de raadsgriffier

goedgekeurd door gedeputeerde staten
van de provincie Groningen
bij besluit van: nr.
mij bekend:
de griffier der staten Groningen

Scan 103

Gemeente Stadskanaal - Raadhuisplein 1 - 9501 SZ Stadskanaal - Postbus 140 - 9500 AC Stadskanaal - T (0599) 631 631 - F (0599) 631 744 - I www.stadskanaal.nl - E gemeente@stadskanaal.nl

GEMEENTE Stadskanaal

Plangebied:	Bestemmingsplan Landelijk Gebied Plandeelvergroting Musselweg
Locatie:	in 15 bladen, blad 13
Schaal	1 : 2000
	BügelHajema ADVISEURS
Datum: 23-03-2009	
kaart nr.: NL.IMRO.00370009BP0701-13	Bestemmingsplan: Landelijk Gebied
Bestandsnaam: NL.IMRO.00370009BP0701-vb01	
Gew.:	D.D.:

BESTEMMINGEN

- A — Agrarisch
- AL — Agrarisch-Landschappelijke waarde
- B — Bedrijf
- H — Horeca
- M — Maatschappelijk
- N1 — Natuur-1
- N2 — Natuur-2
- R–N — Recreatie-Natuurzorgcentrum
- W — Wonen

DUBBELBESTEMMINGEN

- Archeologisch waardevol gebied
- Archeologisch waardevol gebied II
- Beschermd dorpsgezicht
- G — Leiding-Gas

AANDUIDINGEN

- landschappelijk recreatieve ontwikkelingszone
- landschappelijk waardevol open
- WI — wijzigingsbevoegdheid 1
- bouwvlak
- karakteristiek
- monument
- B — wegclassificatie B
- D — wegclassificatie D

VERKLARING

- bestemmingsgrens
- 21 — gegevens GBKN
- grens plandeelvergroting

N2
W
12
10
B
M
KOPSTUKKEN
W
8
W
W
W W W W W
65
67
69
71
73
75
77
ZANDTANGERWEG
D
64
66
68
70
A
M
74
76
76A
80
82
82B
84
86
88
W W W W W

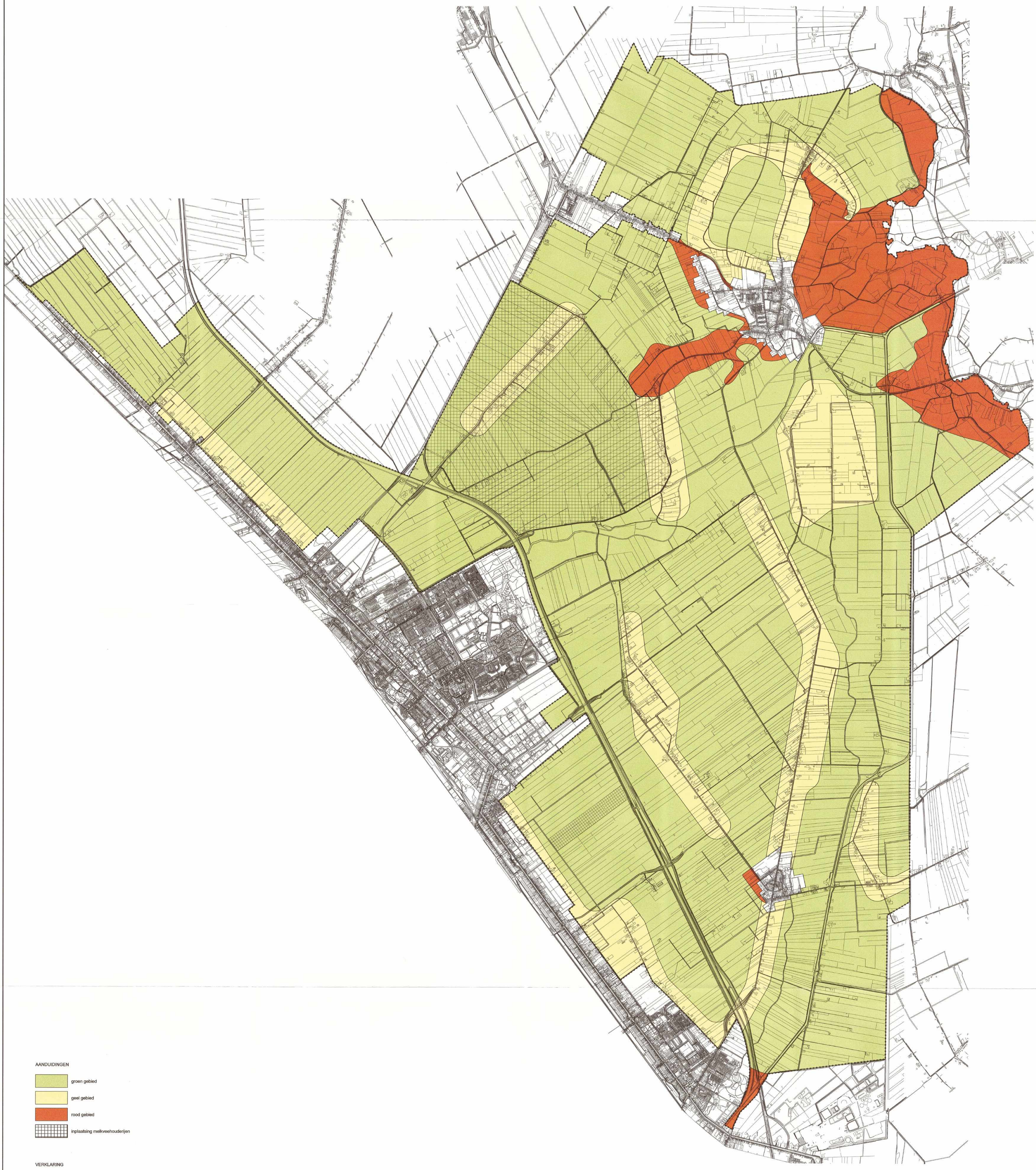

AANDUIDINGEN

- groen gebied
- geel gebied
- rood gebied
- inplaatsing melkveehouderijen

VERKLARING

- gegevens GBKN
- plangrens

Vastgesteld door de raad
van de gemeente Stadskanaal
bij besluit van 23 maart 2009, nr. R6663
Mij bekend,
de raadsgriffier

goedgekeurd door gedeputeerde staten
van de provincie Groningen
bij besluit van: nr.
mij bekend:
de griffier der staten Groningen

Scan 105

Gemeente Stadskanaal - Raadhuisplein 1 - 9501 SZ Stadskanaal - Postbus 140 - 9500 AC Stadskanaal - T (0599) 631 631 - F (0599) 631 744 - I www.stadskanaal.nl - E gemeente@stadskanaal.nl

GEMEENTE Stadskanaal

Plangebied:
Bestemmingsplan Landelijk Gebied
in 15 bladen, blad 15

Locatie:

Schaal
1 : 20000

BügelHajema ADVISEURS

Datum: 23-03-2009

kaart nr.:	Bestemmingsplan:	Bestandsnaam:	Gew.:	D.D.:
NL.IMRO.0037009BP0701-15	Landelijk Gebied	NL.IMRO.0037009BP0701-v001		